

DELIMITACIÓN




límite unidad

PARCELAS APORTADAS

industriales privadas




I1



I2




I3



I4

actividad económica privadas




P1

viarias públicas



V1



V2

ayuntamiento de BERRIOPLANO BERRIOBETIKO udala

**plan especial
POLIGONOS INDUSTRIALES**

fase:

información general

unidad:

BPI-1 muskilda

plano:

I-2 estado actual catastral

escala gráfica: 1:2.000

redactor equipo tecnico

silvia barbarin gómez arquitecta ARKILEKU arquitectos

